

# **ANEXO B – APÊNDICE 3 – ADENDA R RAM - INFRAESTRUTURAS, USOS E ATIVIDADES**



**INFRAESTRUTURAS, USOS E  
ATIVIDADES**



## INFRAESTRUTURAS, USOS E ATIVIDADES (OBRAS MARÍTIMAS)

### Enquadramento na Estratégia Nacional para o Mar

DED2-AP4-PA5444

**DED2** - Infraestruturas, Usos e Atividades

**AP2** – Obras Marítimas

**Efeitos:**

#1 – Promoção de segurança de pessoas e bens (proteção de património construído e/ou natural de importância relevante), com vista à eliminação, redução ou controlo dos riscos no litoral, através de intervenções de manutenção/reabilitação de obras de defesa/proteção costeira.

#2 - Requalificação de áreas urbanas degradadas em domínio hídrico associadas à utilização de praias ou a atividades produtivas.

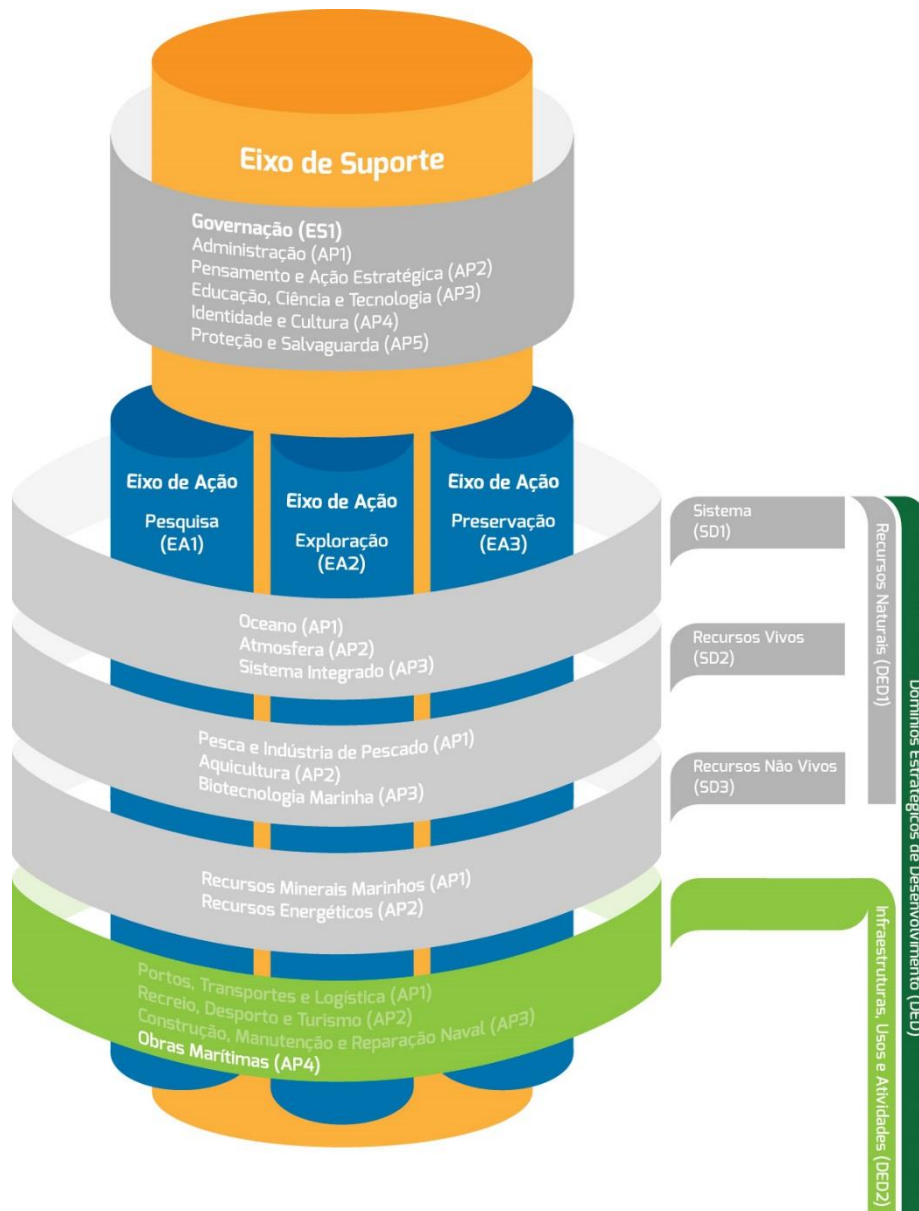
### DED2 - INFRAESTRUTURAS, USOS E ATIVIDADES

#### OBRAS MARÍTIMAS

#### Valorização e Proteção do Litoral

Plano de Ação de Proteção e Valorização do Litoral

Acesso ao Mar



### **Programa de Ação**

Valorização e Proteção do Litoral

P5444144 - Plano de Ação de Proteção e Valorização do Litoral

P5444145 - Acesso ao Mar

### **Objetivo**

- Assegurar um conjunto de investimentos públicos e privados conducentes a um aproveitamento sustentado dos recursos presentes no litoral, e à proteção da integridade biofísica da orla costeira, com particular ênfase na defesa das arribas, das praias e do património edificado e demais parcelas do território ameaçadas pelo Mar
- Assegurar o acesso público ao Mar, conservando, reabilitando e valorizando os acessos já existentes e criando as condições para a criação de outros, assim como ordenar, regular e promover um usufruto sustentável e conciliador de diferentes usos, atividades e interesses. Estimular e capitalizar dinâmicas e investimentos de natureza privada que permitam o usufruto do domínio público marítimo num contexto de utilidade pública.

### **Entidade Coordenadora**

Secretaria Regional do Ambiente e Recursos Naturais (SRARN)

### **Entidades Participantes - Equipa Técnica Especializada**

Secretaria Regional do Ambiente e Recursos Naturais (SRARN) - Coordenação

- Direção Regional do Ordenamento do Território e Ambiente (DROTA)

- Direção Regional das Pescas (DGP)

Secretaria Regional da Cultura, Turismo e Transportes (SRCTT)

- Administração dos Portos da Região Autónoma da Madeira (APRAM)

Municípios

### **Outras entidades:**

- Sociedade de Desenvolvimento da Madeira (SDM)

### **Resultados Esperados**

- Racionalizar o investimento na orla costeira;
- Maior segurança de pessoas e bens;
- Redução, minimização e controlo dos riscos resultantes da evolução da orla costeira;
- Conhecimento dos métodos adequados e mecanismos necessários à proteção costeira;
- Melhoria das condições generalizadas do acesso ao mar pelas populações;
- Requalificação e Valorização dos acessos existentes;
- Aumento da oferta disponível.

### **Calendarização**

2013 - 2020

### **Fontes de Financiamento**

Financiamento Nacional:

OE/ORAM

**Financiamento Comunitário:**

Programa Espaço Atlântico, QEC 2014-2020  
Programa Operacional Valorização do Território (POVT)  
Programas Operacionais Regionais (POR)  
Fundo de Proteção dos Recursos Hídricos (FPRH)



## INFRAESTRUTURAS, USOS E ATIVIDADES (OBRAS MARÍTIMAS)

**Enquadramento na Estratégia Nacional para o Mar**

DED2-AP4-PA5444-P5444144

**DED2** - Infraestruturas, Usos e Atividades

**AP2** – Obras Marítimas

**Efeitos** - #1, #2

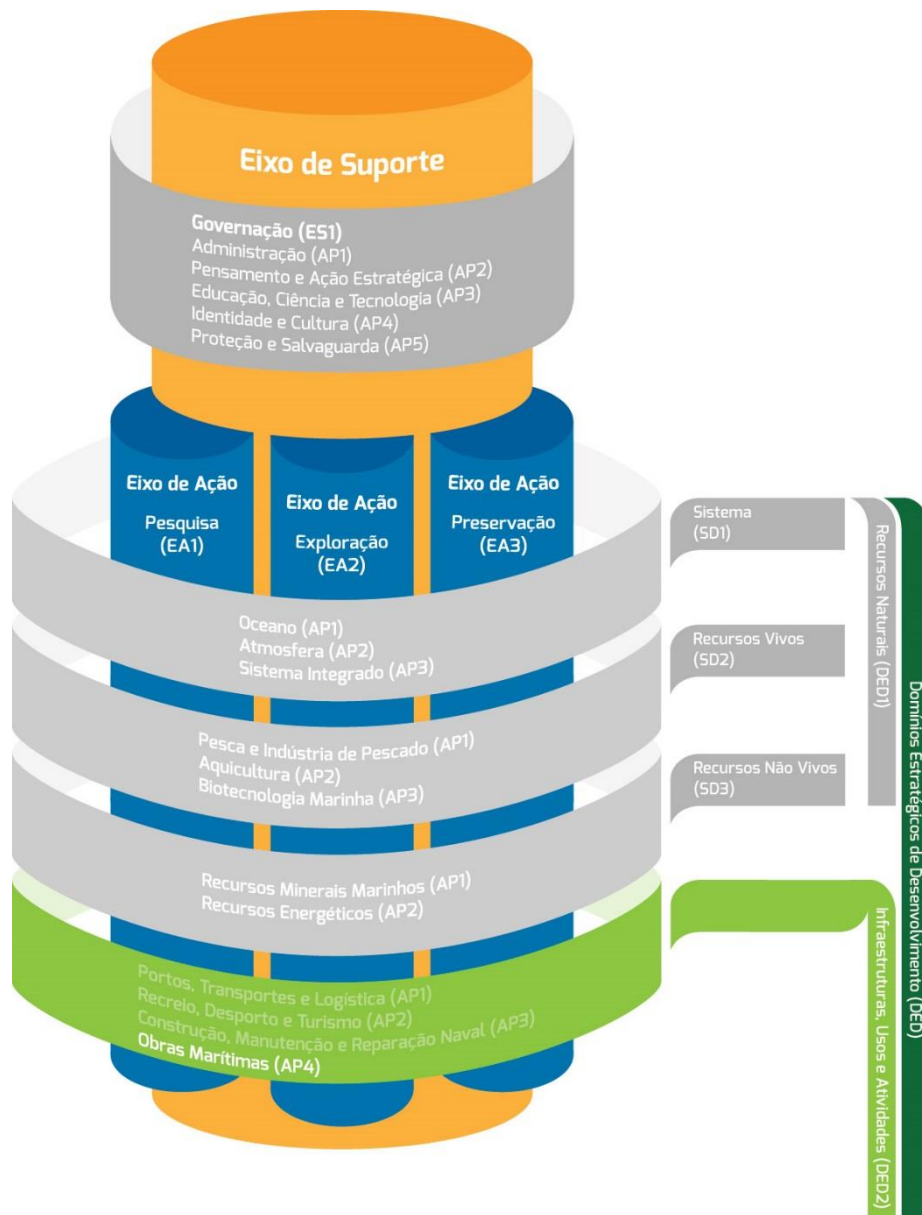
**PA** - Valorização e Proteção do Litoral

### DED2 - INFRAESTRUTURAS, USOS E ATIVIDADES

#### OBRAS MARÍTIMAS

#### Valorização e Proteção do Litoral

Plano de Ação de Proteção e Valorização do Litoral



Previsto	Planeamento	Aguarda Execução	Execução
----------	-------------	------------------	----------

**Projeto**

Plano de Ação de Proteção e Valorização do Litoral

**Objetivos**

• Assegurar um conjunto de investimentos públicos e privados conducentes a um aproveitamento sustentado dos recursos presentes no litoral, e à proteção da integridade biofísica da orla costeira, com particular ênfase na defesa das arribas, das praias e do património edificado e demais parcelas do território ameaçadas pelo Mar.

**Entidade Coordenadora**

Direção Regional do Ordenamento do Território e Ambiente (DROTA) / SRARN

**Entidades Participantes**

Secretaria Regional do Ambiente e Recursos Naturais (SRARN)  
- Direção Regional do Ordenamento do Território e Ambiente (DROTA) - Coordenação

Secretaria Regional da Cultura, Turismo e Transportes (SRCTT)  
- Administração dos Portos da Região Autónoma da Madeira (APRAM)

Municípios

**Outras Entidades**

- Sociedade de Desenvolvimento da Madeira (SDM)

**Tarefas**

1. Identificar e Diagnosticar as intervenções existentes na orla costeira que devam ser sujeitas a obras de beneficiação e correção em função do seu desempenho e impactos em termos de dinâmica costeira e sedimentar.
2. Identificar as prioridades de investimento para novas intervenções na orla costeira;
3. Coordenar e assegurar os procedimentos de contratação pública.

**Resultados Esperados**

- Racionalizar o investimento na orla costeira;
- Maior segurança de pessoas e bens;
- Redução, minimização e controlo dos riscos resultantes da evolução da orla costeira;
- Conhecimento dos métodos adequados e mecanismos necessários à proteção costeira.

**Calendarização**

2013 - 2020

**Custos e Fontes de Financiamento**

Financiamento Nacional:  
OE/ORAM

Financiamento Comunitário:  
Programa Espaço Atlântico, QEC 2014-2020  
Programa Operacional Valorização do Território (POVT)  
Programas Operacionais Regionais (POR)  
Fundo de Proteção dos Recursos Hídricos (FPRH)



## INFRAESTRUTURAS, USOS E ATIVIDADES (OBRAS MARÍTIMAS)

**Enquadramento na Estratégia Nacional para o Mar**

DED2-AP4-PA5444-P5444145

**DED2** - Infraestruturas, Usos e Atividades

**AP2** – Obras Marítimas

**Efeitos** - #2

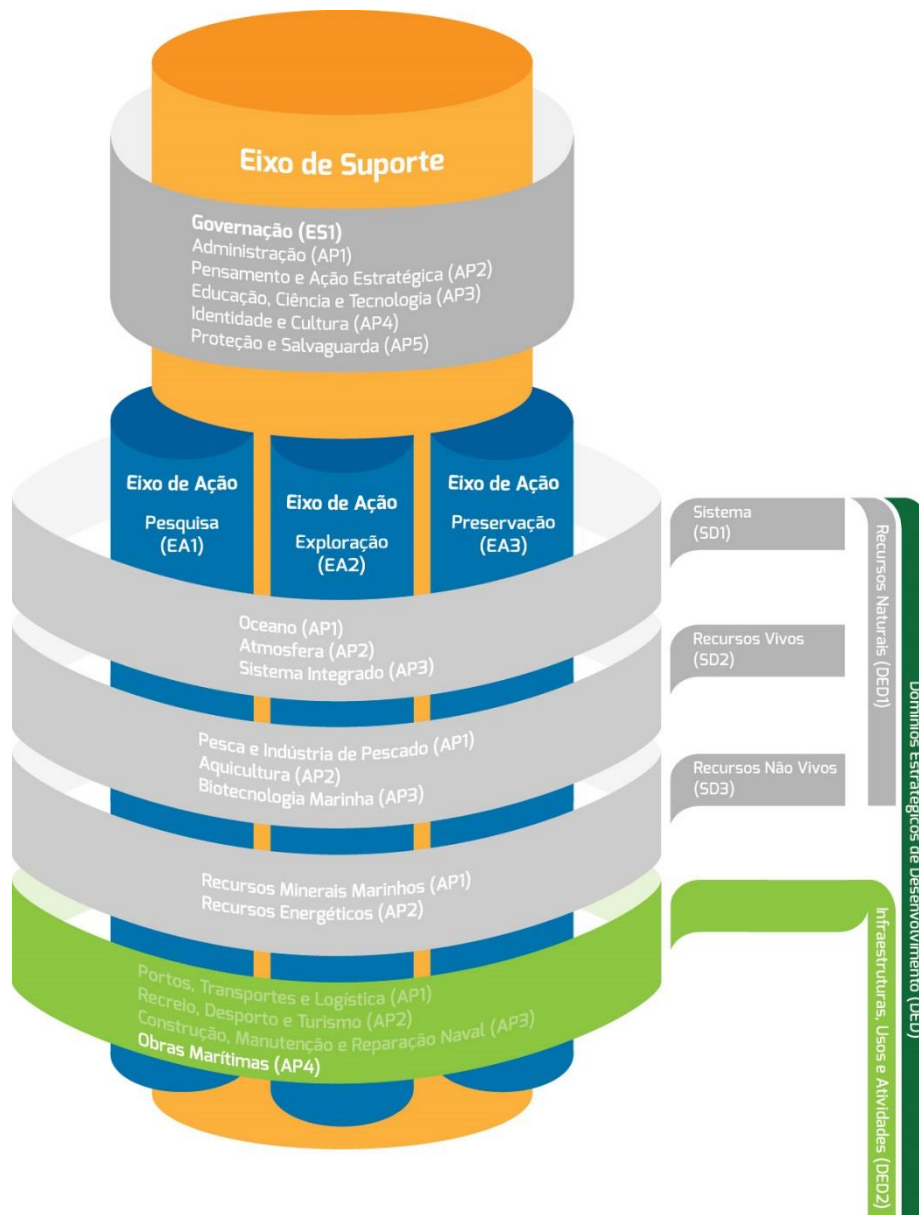
**PA** - Acesso ao Mar - RAM

### DED2 - INFRAESTRUTURAS, USOS E ATIVIDADES

#### OBRAS MARÍTIMAS

##### Valorização e Proteção do Litoral

##### Acesso ao Mar



Previsto	Planeamento	Aguarda Execução	Execução
----------	-------------	------------------	----------

**Projeto**

Acesso ao Mar

**Objetivos**

• Assegurar o acesso público ao Mar, conservando, reabilitando e valorizando os acessos já existentes e criando as condições para a criação de outros, assim como ordenar, regular e promover um usufruto sustentável e conciliador de diferentes usos, atividades e interesses. E, desse modo, estimular e capitalizar dinâmicas e investimentos de natureza privada que permitam o usufruto do domínio público marítimo num contexto de utilidade pública.

**Entidade Coordenadora**

Secretaria Regional do Ambiente e Recursos Naturais (SRARN)

**Entidades Participantes - Equipa Técnica Especializada**

Secretaria Regional do Ambiente e Recursos Naturais (SRARN) - Coordenação  
- Direção Regional do Ordenamento do Território e Ambiente (DROTA)  
- Direção Regional das Pescas (DGP)

Secretaria Regional do Turismo e Transportes (DRTT)  
- Administração dos Portos da Região Autónoma da Madeira (APRAM)

Municípios

**Outras Entidades:**

- Sociedade de Desenvolvimento da Madeira (SDM)

**Tarefas**

1. Promover a requalificação e revitalização de infraestruturas, dotando-as de equipamentos e de serviços de suporte à universalidade do acesso, reforçando a segurança e a qualidade dos serviços.
2. Identificação e concretização de pequenos novos acessos "Recantos da Costa e do Mar" em estreita parceria com as autarquias e populações locais.

**Resultados Esperados**

- Melhoria das condições generalizadas do acesso ao mar pelas populações.
- Requalificação e Valorização dos acessos existentes.
- Aumento da oferta disponível.

**Calendarização**

2013-2020

**Custos e Fontes de Financiamento**

Financiamento Nacional:  
OE/ORAM

Financiamento Comunitário:  
Programa Espaço Atlântico, QEC 2014-2020  
Programa Operacional Valorização do Território (POVT)  
Programas Operacionais Regionais (POR)  
Fundo de Proteção dos Recursos Hídricos (FPRH)